

[illegible]

LEGENDA	
	STARÝ STAV
	NOVÝ STAV
	HRANICE PARCEL DLE KN
	ČÍSLO PARCEL DLE KN
	zámkové území/ dělení SO
	zámkové území/ dělení SO
	KANALIZAČNÍ PŘÍPOJKY + ULIČNÍ VPUST
	LNIDIVÝ ODVODŇOVACÍ ŽLAB š. 100mm D400 KN, ČSN EN 1433

LEGENDA – INŽENÝRSKÉ SÍTĚ STÁVAJÍCÍ

	kabely sdělovací CETIN
	kabely NN CEZ
	kabely VN CEZ
	plynovod STL + ochranné pásmo spol. GASNET
	kanalizace
	vodovod


LEGENDA – INŽENÝRSKÉ SÍTĚ NOVÉ

	VEŘEJNÉ OSVĚTLENÍ
	KANALIZACE
	VODOVOD

**DŮLEŽITÉ UPOZORNĚNÍ :**

Před zahájením zemních prací je bezpodmínečně nutné, aby vybraný dodavatel požádal všechny správce podzemních inženýrských sítí o jejich přesné vyznačení, zakreslení v této situaci je pouze informativní. Zemní práce pak v místech křížení eventuelní souběhy s těmito sítěmi je nutno provádět ručně, se zvýšenou opatrností.

VÝŠKOVÝ SYSTÉM: BpV  
 SOLIDNÍ POKROVŮV SYSTÉM: ITOK

 <b>BOULIA IPK s.r.o.</b> inženýrský projektový kancelář - dopravní stavby Galschiederova 2925/5, 301 00 Písek, tel. 377 421 401, projekt@boulia.cz, IČ 280 345 351			
ZPŮSOB: PROJEKTANT: <b>Libor BOULIA</b>	KONTAKTOVÁNÍ: <b>Libor BOULIA</b>	VYPRACOVANÉ: <b>ING. M. PAVLÍČKOVÁ</b>	
KRAJ: <b>PLZEŇSKÝ</b>	ČÍSLO ESTATU: <b>HORNÍ BRÁNÁ</b>	DATUM: <b>09/2023</b>	
OBJEDNATEL: <b>SÚSPK, p.o., Kotevská 462/1-62, 326 00 Písek</b> <b>Kolovrátný-Kotev</b>		MÍSTO: <b>09/2023</b>	
AKCE:		ÚČEL: <b>POPS</b>	
<b>Horní Brána, stavební úpravy klíčových silnic III/1804 a III/1806</b>		CÍLOVÁ ZÁKAZNÍČKA: <b>2923</b>	
		MĚŘÍTKO: <b>1:250</b>	
NÁZEV VÝKRESU:		CÍLOVÁ PŘEHLED:	<b>C3</b>
<b>KOORDINAČNÍ SITUACE</b>			

OSOBY JAK PRÁVNÍK, TAK FYZIKÉ NEJEDNÁ BEZ PŘEDCHOZÍHO VÝSLEDNHO SOHLASU ORIGINÁLE PRÁVNÍKY TUTO DOKUMENTACI ANI JEJ ČÁSTI VYŽÁDÁ, KOPÍROVAT NEBO ZPRISTUPNĚT JINÝM OSOBAM